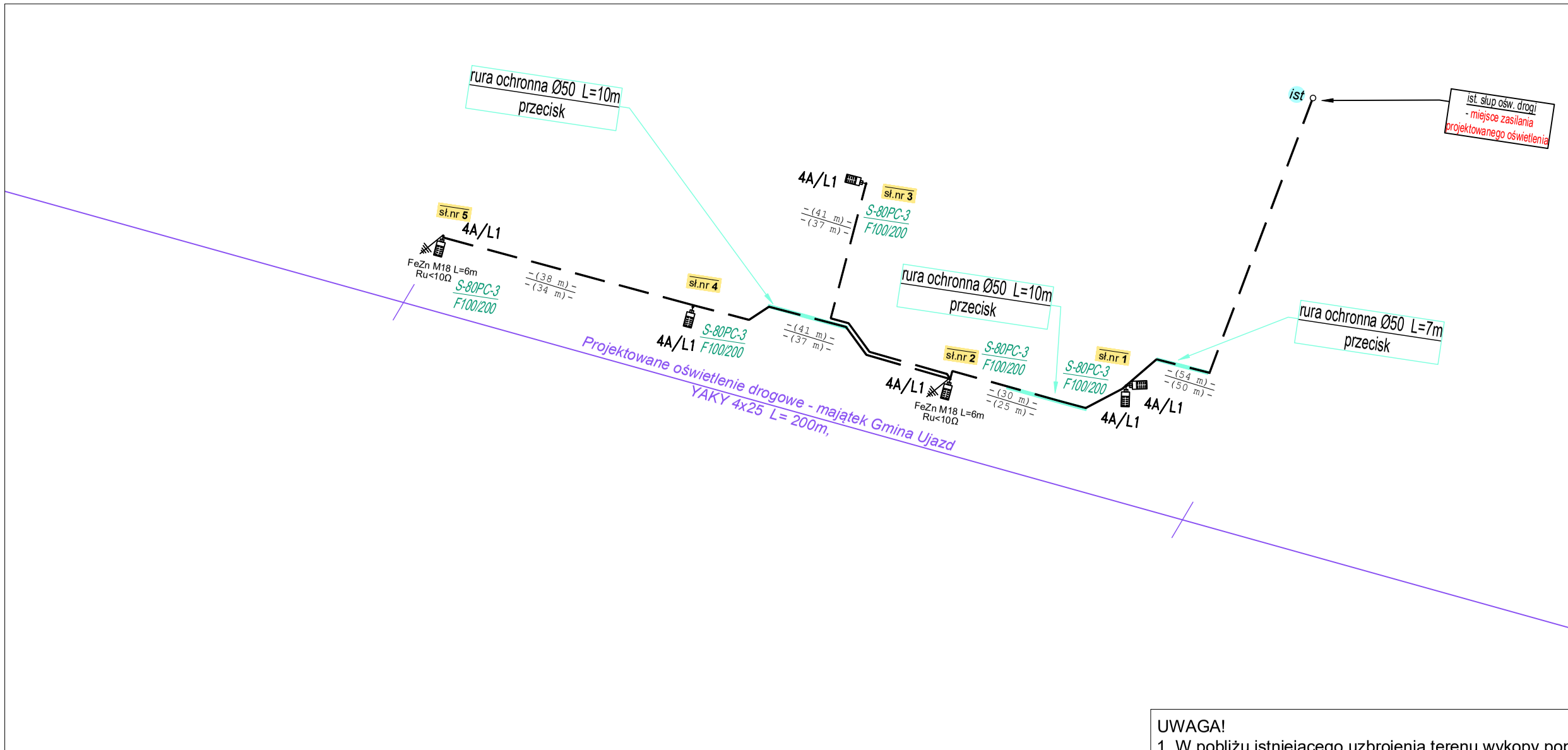

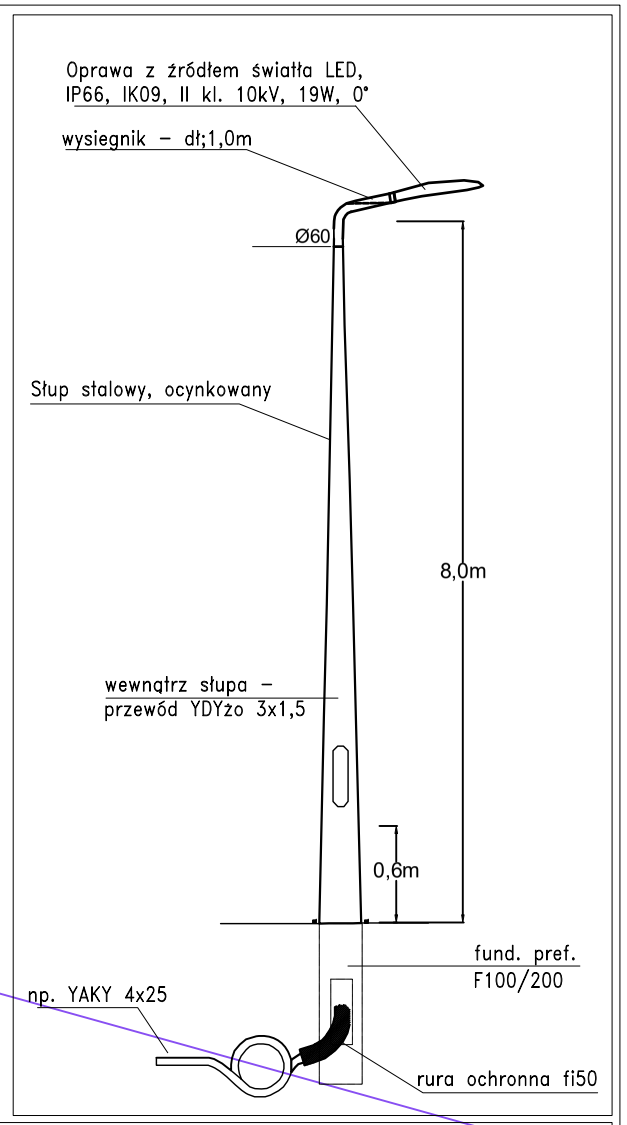

UWAGA!
1. W pobliżu istniejącego uzbrojenia terenu wykopy poprzedzić przekopem kontrolnym, a prace prowadzić ręcznie pod nadzorem
2. Przestrzegać zaleceń podanych w uzgodnieniach branżowych i uzgodnieniach z właścicielami posesji przez które przechodzi inwestycja
3. W przypadku stwierdzenia uzbrojenia nie wykazanego na mapach przerwać prace i uzgodnić kolizję z właściwymi służbami technicznymi.
4. Na całej długości trasy kabel prowadzić w rurze osłonowej

Zasilanie z stacji transformatorowej nr „SANGRODZ"
Istniejacy system Liniowy TN-C
System ochrony przeciwporażeniowej "Szynkie Wyłączenie Zasilania"

PRZEKRÓJ PRZEZ
WYKOP KABLOWY

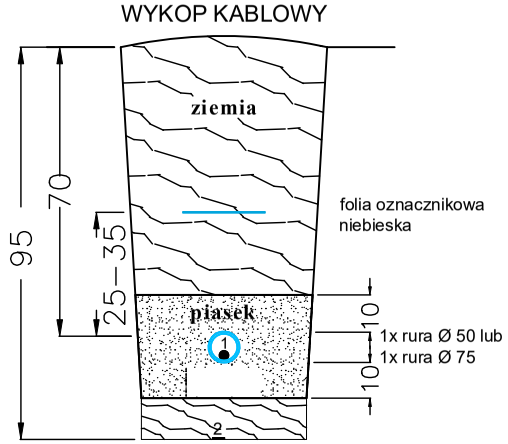

1 - kabel YAKY 4x25
2 - bednarka FeZn 25x4

LEGENDA

- proj. kabel YAKY 4x25 sieci oświetlenia ulicy (na całej dł. w rurze osłonowej)
- proj. oprawa oświetleniowa ze źródłem światła typu LED, II klasa izolacj, IP66, IK09, 4000K, mocowana na projektowanym słupie
- projektowane uziemienie - sonda FeZn M18
- projektowany słup stalowy, ocynkowany na fundamencie pref. z wysięgnikiem
- 4A - projektowane złącze bezpiecznikowe z wkładką bezpiecznikową
- 44 m / 40 m - długość całkowita kabla / długość kabla w wykopie pomiędzy dwoma odcinkami
- 1 - nr projektowanej oprawy oświetleniowej zgodny z mapą na proj. słupie

PROKADIA
Ligonia 3H, 44-351 Turza Śląska
NIP: 9930385290, Regon: 240862075
prokadia@prokadia.pl

OBIEKT Oświetlenie drogowe	PROJEKTOWAŁ br. elektryczna	mgr inż. Marcin Tront nr upr. SLK/3640/PWOE/11	
NAZWA PROJEKTU **Przebudowa drogi w ramach zadania pn; "Budowa oświetlenia ulicznego w miejscowości Sangrodz ul. Słonecznikowa"**	SPRAWDZIŁ br. elektryczna	inż. Krystian Tront nr upr. 189/98	
RYSUNEK SCHEMAT IDEOWY SIECI OŚWIETLENI			
INWESTOR	Gmina Ujazd, Plac Kościuszki 6, 97-225 Ujazd		
LOKALIZACJA	Sangrodz, ul. Słonecznikowa, gm.Ujazd 97-225, działka nr: 578.		
SKALA: ----------	DATA: 16. 01. 2025	NR RYSUNKU: E-03	